



ประกาศผู้อำนวยการการเลือกตั้งประจำจังหวัดนครปฐม
เรื่อง รูปแบบการแบ่งเขตเลือกตั้งสมาชิกสภาองค์การบริหารส่วนจังหวัดนครปฐม
เพื่อให้ประชาชนมีส่วนร่วมในการแสดงความคิดเห็นและข้อเสนอแนะ

ด้วยสมาชิกสภาองค์การบริหารส่วนจังหวัดนครปฐมที่มาจากการเลือกตั้งเมื่อวันที่ ๒๐ ธันวาคม ๒๕๖๗ จะดำรงตำแหน่งครบอายุของสภาองค์การบริหารส่วนจังหวัดนครปฐม ในวันที่ ๑๙ ธันวาคม ๒๕๖๗ โดยระเบียบคณะกรรมการการเลือกตั้งว่าด้วยการเลือกตั้งสมาชิกสภาท้องถิ่นหรือผู้บริหารท้องถิ่น พ.ศ. ๒๕๖๒ และที่แก้ไขเพิ่มเติม ข้อ ๑๓ กำหนดว่าการแบ่งเขตเลือกตั้งขององค์กรปกครองส่วนท้องถิ่น ต้องพิจารณาจำนวนราษฎรขององค์กรปกครองส่วนท้องถิ่นจากประกาศจำนวนราษฎรที่ประกาศในปีสุดท้ายก่อนปีที่มีการเลือกตั้ง ประกอบแนวทางตามคำวินิจฉัยของศาลรัฐธรรมนูญที่กำหนดให้ใช้จำนวนราษฎรตามหลักฐานการทะเบียนราษฎรที่ประกาศในปีสุดท้ายก่อนปีที่มีการเลือกตั้ง เฉพาะราษฎรที่มีสัญชาติไทย ซึ่งสำนักทะเบียนกลางได้ประกาศจำนวนราษฎรทั่วราชอาณาจักร ตามหลักฐานการทะเบียนราษฎร ณ วันที่ ๓๑ ธันวาคม ๒๕๖๖ ลงวันที่ ๑๘ มกราคม ๒๕๖๗ จังหวัดนครปฐมมีจำนวนราษฎรเฉพาะราษฎรที่มีสัญชาติไทย รวมทั้งสิ้น ๙๑๒,๘๘๒ คน จึงมีจำนวนสมาชิกสภาองค์การบริหารส่วนจังหวัดนครปฐมที่พึงมี ๓๐ คน โดยแบ่งเป็นจำนวนสมาชิกสภาองค์การบริหารส่วนจังหวัดที่จะพึงมีทั้งอำเภอ ดังนี้

๑. อำเภอเมืองนครปฐม มีจำนวน ๙ คน แบ่งเป็น ๙ เขตเลือกตั้ง
๒. อำเภอสสามพราน มีจำนวน ๗ คน แบ่งเป็น ๗ เขตเลือกตั้ง
๓. อำเภอกำแพงแสน มีจำนวน ๔ คน แบ่งเป็น ๔ เขตเลือกตั้ง
๔. อำเภอนครชัยศรี มีจำนวน ๔ คน แบ่งเป็น ๔ เขตเลือกตั้ง
๕. อำเภอบางเลน มีจำนวน ๓ คน แบ่งเป็น ๓ เขตเลือกตั้ง
๖. อำเภอดอนตูม มีจำนวน ๑ คน แบ่งเป็น ๒ เขตเลือกตั้ง
๗. อำเภอพุทธมณฑล มีจำนวน ๑ คน แบ่งเป็น ๑ เขตเลือกตั้ง

สำนักงานคณะกรรมการการเลือกตั้งประจำจังหวัดนครปฐม ได้ดำเนินการตรวจสอบข้อมูลผลต่างจำนวนราษฎรในเขตเลือกตั้งของแต่ละอำเภอ โดยใช้ข้อมูลจำนวนราษฎรทั่วราชอาณาจักรตามประกาศสำนักทะเบียนกลาง เรื่องจำนวนราษฎรทั่วราชอาณาจักร ตามหลักฐานการทะเบียนราษฎร ณ วันที่ ๓๑ ธันวาคม ๒๕๖๖ เฉพาะราษฎรที่มีสัญชาติไทย เป็นฐานในการคำนวณ ผลปรากฏว่า มี ๓ อำเภอที่ผลต่างของจำนวนราษฎรระหว่างเขตเลือกตั้งเกินร้อยละ ๑๐ ของอัตราค่าเฉลี่ยราษฎรหนึ่งเขต ซึ่งไม่เป็นไปตามระเบียบคณะกรรมการการเลือกตั้งว่าด้วยการเลือกตั้งสมาชิกสภาท้องถิ่นหรือผู้บริหารท้องถิ่น พ.ศ. ๒๕๖๒ และที่แก้ไขเพิ่มเติม ข้อ ๑๓ วรรคสอง (ค) เป็นเหตุให้ต้องดำเนินการแบ่งเขตเลือกตั้งใหม่ ได้แก่ อำเภอเมืองนครปฐม อำเภอสสามพราน และอำเภอกำแพงแสน


เพื่อให้การ...

เพื่อให้การแบ่งเขตเลือกตั้งสมาชิกสภาองค์การบริหารส่วนจังหวัดนครปฐม เป็นไปตามที่ระเบียบกำหนดและเปิดโอกาสให้ประชาชนมีส่วนร่วมในการแสดงความคิดเห็นและข้อเสนอแนะ อาศัยอำนาจตามความในข้อ ๑๓ ของระเบียบคณะกรรมการการเลือกตั้งว่าด้วยการเลือกตั้งสมาชิกสภาท้องถิ่นหรือผู้บริหารท้องถิ่น พ.ศ. ๒๕๖๒ จึงประกาศรูปแบบการแบ่งเขตเลือกตั้งสมาชิกสภาองค์การบริหารส่วนจังหวัดนครปฐม จำนวน ๓ รูปแบบ โดยมีรายละเอียดปรากฏตามรูปแบบการแบ่งเขตเลือกตั้งและแผนที่แสดงการแบ่งเขตเลือกตั้ง แนบท้ายประกาศนี้

ดังนั้น จึงขอเชิญชวนประชาชนในเขตองค์การบริหารส่วนจังหวัดนครปฐม แสดงความคิดเห็นต่อรูปแบบการแบ่งเขตเลือกตั้ง (เฉพาะอำเภอที่มีการเปลี่ยนแปลงเขตเลือกตั้ง ได้แก่ อำเภอเมืองนครปฐม อำเภอสามพราน และอำเภอกำแพงแสน) โดยจัดทำความคิดเห็นและข้อเสนอแนะเป็นหนังสือ ระบุชื่อ - สกุล ที่อยู่ที่สามารถติดต่อได้ และหมายเลขโทรศัพท์ พร้อมแนบสำเนาบัตรประจำตัวประชาชน ยื่นต่อผู้อำนวยการเลือกตั้งประจำจังหวัดนครปฐม ที่อยู่ สำนักงานคณะกรรมการการเลือกตั้งประจำจังหวัดนครปฐม เลขที่ ๙๙/๒๙ หมู่ที่ ๖ ตำบลถนนขาด อำเภอเมืองนครปฐม จังหวัดนครปฐม ๗๓๐๐๐ ตั้งแต่วันที่ ๑๖ สิงหาคม ๒๕๖๗ ถึงวันที่ ๒๕ สิงหาคม ๒๕๖๗ (ไม่เว้นวันหยุดราชการ) โดยถือวันที่ยื่นหรือวันประทับตราไปรษณีย์เป็นสำคัญ เพื่อรวบรวมนำมาประกอบการพิจารณาการแบ่งเขตเลือกตั้ง เสนอต่อคณะกรรมการการเลือกตั้งต่อไป ทั้งนี้ สามารถดาวน์โหลดประกาศรูปแบบการแบ่งเขตเลือกตั้งดังกล่าว พร้อมแผนที่ประกอบได้ทางเว็บไซต์ของสำนักงานคณะกรรมการการเลือกตั้งประจำจังหวัดนครปฐม (<https://www.ect.go.th/nakhonpathom>) หรือทาง Facebook : สنج.กต.จว.นครปฐม

จึงประกาศให้ทราบโดยทั่วกัน

ประกาศ ณ วันที่ ๑๖ เดือน สิงหาคม พ.ศ. ๒๕๖๗



(นายสมยศ บุญทาน)

ผู้อำนวยการการเลือกตั้งประจำจังหวัดนครปฐม

การแบ่งเขตเลือกตั้งสมาชิกสภาองค์การบริหารส่วนจังหวัดนครปฐม

รูปแบบที่ ๑

ลำดับ ที่	อำเภอ	จำนวนสมาชิกที่ จะพึงมีทั้งอำเภอ	จำนวนเขต เลือกตั้ง	เขต เลือกตั้ง	ท้องที่ที่ประกอบเป็นเขตเลือกตั้ง
๑	เมือง นครปฐม	๙	๙	๑	๑. ตำบลพระปฐมเจดีย์ ๒. ตำบลห้วยจรเข้ม (เฉพาะในเขตเทศบาลนครนครปฐม)
				๒	๑. ตำบลนครปฐม ๒. ตำบลบ่อพลับ (ยกเว้นในเขตเทศบาลนครนครปฐม) ๓. ตำบลหนองปากโลง (เฉพาะในเขตเทศบาลนครนครปฐม)
				๓	๑. ตำบลสนามจันทร์ ๒. ตำบลห้วยจรเข้ม (ยกเว้นในเขตเทศบาลนครนครปฐม) ๓. ตำบลบางแพม
				๔	๑. ตำบลบ่อพลับ (เฉพาะในเขตเทศบาลนครนครปฐม) ๒. ตำบลสามควายเผือก ๓. ตำบลธรรมศาลา
				๕	๑. ตำบลพระประโทน ๒. ตำบลถนนขาด ๓. ตำบลดอนยายหอม
				๖	๑. ตำบลวังเย็น ๒. ตำบลสระกะเทียม ๓. ตำบลสวนป่า ๔. ตำบลหนองดินแดง ๕. ตำบลโพรงมะเดื่อ (เฉพาะในเขตเทศบาลตำบลโพรงมะเดื่อ)
				๗	๑. ตำบลลำพญา ๒. ตำบลหนองปากโลง (ยกเว้นในเขตเทศบาลนครนครปฐม) ๓. ตำบลวังตะกู ๔. ตำบลทัพหลวง (เฉพาะหมู่ที่ ๕ และหมู่ที่ ๖)

ลำดับ ที่	อำเภอ	จำนวนสมาชิกที่ จะพึงมีทั้งอำเภอ	จำนวนเขต เลือกตั้ง	เขต เลือกตั้ง	ท้องที่ที่ประกอบเป็นเขตเลือกตั้ง
				๘	๑. ตำบลโพรงมะเดื่อ (ยกเว้นในเขตเทศบาลตำบลโพรงมะเดื่อ) ๒. ตำบลบ้านยาง ๓. ตำบลหนองงูเหลือม
				๙	๑. ตำบลทัพหลวง (ยกเว้นหมู่ที่ ๕ และหมู่ที่ ๖) ๒. ตำบลตาก้อง ๓. ตำบลมาบแค ๔. ตำบลทุ่งน้อย
๒	สามพราน	๗	๗	๑	๑. ตำบลสามพราน ๒. ตำบลท่าตลาด (เฉพาะในเขตเทศบาลเมืองสามพราน) ๓. ตำบลคลองใหม่ ๔. ตำบลยายชา (เฉพาะในเขตเทศบาลเมืองสามพราน)
				๒	๑. ตำบลคลองจินดา ๒. ตำบลตลาดจินดา ๓. ตำบลบางช้าง ๔. ตำบลบ้านใหม่ (ยกเว้นในเขตเทศบาลตำบลอ้อมใหญ่)
				๓	๑. ตำบลบ้านใหม่ (เฉพาะในเขตเทศบาลตำบลอ้อมใหญ่) ๒. ตำบลอ้อมใหญ่ ๓. ตำบลท่าข้าม (เฉพาะหมู่ที่ ๑ หมู่ที่ ๒ หมู่ที่ ๕ และหมู่ที่ ๖)
				๔	๑. ตำบลท่าข้าม (ยกเว้นหมู่ที่ ๑ หมู่ที่ ๒ หมู่ที่ ๕ และหมู่ที่ ๖) ๒. ตำบลยายชา (ยกเว้นในเขตเทศบาลเมืองสามพราน) ๓. ตำบลท่าตลาด (ยกเว้นในเขตเทศบาลเมืองสามพราน) ๔. ตำบลหอมเกร็ด

ลำดับ ที่	อำเภอ	จำนวนสมาชิกที่ จะพึงมีทั้งอำเภอ	จำนวนเขต เลือกตั้ง	เขต เลือกตั้ง	ท้องที่ที่ประกอบเป็นเขตเลือกตั้ง
				๕	ตำบลไร่ชิง (ยกเว้นหมู่ที่ ๑ หมู่ที่ ๓ หมู่ที่ ๔ หมู่ที่ ๖ หมู่ที่ ๗ และหมู่ที่ ๘)
				๖	๑. ตำบลไร่ชิง (เฉพาะหมู่ที่ ๑ หมู่ที่ ๓ หมู่ที่ ๔ หมู่ที่ ๖ หมู่ที่ ๗ และหมู่ที่ ๘) ๒. ตำบลทรงคนอง ๓. ตำบลบางเตย ๔. ตำบลบางกระทึก (ยกเว้นหมู่ที่ ๑)
				๗	๑. ตำบลบางกระทึก (เฉพาะหมู่ที่ ๑) ๒. ตำบลกระทุ่มล้ม
๓	กำแพงแสน	๔	๔	๑	๑. ตำบลกำแพงแสน ๒. ตำบลทุ่งขวาง ๓. ตำบลห้วยหมอนทอง ๔. ทุ่งกระพังโหม
				๒	๑. ตำบลห้วยขวาง ๒. ตำบลวังน้ำเขียว ๓. ตำบลดอนข่อย ๔. ตำบลสระสี่มุม (เฉพาะ หมู่ที่ ๖ หมู่ที่ ๘ หมู่ที่ ๙ และหมู่ที่ ๑๗)
				๓	๑. ตำบลสระสี่มุม (ยกเว้น หมู่ที่ ๖ หมู่ที่ ๘ หมู่ที่ ๙ และหมู่ที่ ๑๗) ๒. ตำบลสระพัฒนา ๓. ตำบลห้วยม่วง ๔. ตำบลกระต๊อบ
				๔	๑. ตำบลทุ่งลูกนก ๒. ตำบลหนองกระทุ่ม ๓. ตำบลรางพิบูล ๔. ตำบลทุ่งบัว
๔	นครชัยศรี	๔	๔	๑	๑. ตำบลโคกพระเจดีย์ ๒. ตำบลท่าตำหนัก ๓. ตำบลบางแก้ว ๔. ตำบลท่ากระชับ

ลำดับ ที่	อำเภอ	จำนวนสมาชิกที่ จะพึงมีทั้งอำเภอ	จำนวนเขต เลือกตั้ง	เขต เลือกตั้ง	ท้องที่ที่ประกอบเป็นเขตเลือกตั้ง
					๕. ตำบลบางกระเบา
				๒	๑. ตำบลนครชัยศรี ๒. ตำบลวัดสำโรง ๓. ตำบลวัดแค (ยกเว้นหมู่ที่ ๔) ๔. ตำบลสัมปทวน ๕. ตำบลขุนแก้ว ๖. ตำบลจิ้งจอก ๗. ตำบลไทยวา ๘. ตำบลดอนแฝก
				๓	๑. ตำบลพะเนียด ๒. ตำบลบางระกำ ๓. ตำบลศิระชะทอง ๔. ตำบลแหลมบัว ๕. ตำบลท่าพระยา ๖. ตำบลวัดแค (เฉพาะหมู่ที่ ๔)
				๔	๑. ตำบลศรีมหาโพธิ์ ๒. ตำบลห้วยพลู ๓. ตำบลวัดละมุด ๔. ตำบลบางพระ ๕. ตำบลบางแก้วฟ้า ๖. ตำบลลานตากฟ้า
๕	บางเลน	๓	๓	๑	๑. ตำบลบางหลวง ๒. ตำบลหินมูล ๓. ตำบลไทรงาม ๔. ตำบลบัวปากท่า ๕. ตำบลนิลเพชร
				๒	๑. ตำบลบางเลน ๒. ตำบลบางไทรป่า ๓. ตำบลคลองนกกระทุง ๔. ตำบลบางภาษี
				๓	๑. ตำบลดอนตูม ๒. ตำบลบางปลา ๓. ตำบลไผ่หูช้าง ๔. ตำบลลำพญา

ลำดับ ที่	อำเภอ	จำนวนสมาชิกที่ จะพึงมีทั้งอำเภอ	จำนวนเขต เลือกตั้ง	เขต เลือกตั้ง	ท้องที่ที่ประกอบเป็นเขตเลือกตั้ง
					๕. ตำบลนราภิรมย์ ๖. ตำบลบางระกำ
๖	ดอนตูม	๒	๒	๑	๑. ตำบลสามง่าม ๒. ตำบลลำลูกบัว ๓. ตำบลดอนพุทรา ๔. ตำบลบ้านหลวง
				๒	๑. ตำบลลำเหย ๒. ตำบลห้วยพระ ๓. ตำบลห้วยด้วน ๔. ตำบลดอนรวก
๗	พุทธมณฑล	๑	๑	๑	ทุกตำบลในเขตอำเภอ

ประกาศ ณ วันที่ ๑๖ สิงหาคม ๒๕๖๗



(นายสมยศ บุญทาน)

ผู้อำนวยการการเลือกตั้งประจำจังหวัดนครปฐม

หมายเหตุ : ปิดประกาศเพื่อให้ประชาชนแสดงความคิดเห็นและข้อเสนอแนะ เฉพาะกรณีที่มีการเปลี่ยนแปลงเขตเลือกตั้งสมาชิกสภาองค์การบริหารส่วนจังหวัดนครปฐม ของอำเภอเมืองนครปฐม อำเภอสามพราน และอำเภอกำแพงแสน

การแบ่งเขตเลือกตั้งสมาชิกสภาองค์การบริหารส่วนจังหวัดนครปฐม

รูปแบบที่ ๒

ลำดับ ที่	อำเภอ	จำนวนสมาชิกที่ จะพึงมีทั้ง อำเภอ	จำนวนเขต เลือกตั้ง	เขต เลือกตั้ง	ท้องที่ที่ประกอบเป็นเขตเลือกตั้ง
๑	เมือง นครปฐม	๙	๙	๑	๑. ตำบลพระปฐมเจดีย์ ๒. ตำบลห้วยจรเข้ม (เฉพาะในเขตเทศบาลนครนครปฐม)
				๒	๑. ตำบลนครปฐม ๒. ตำบลหนองปากโลง
				๓	๑. ตำบลสนามจันทร์ ๒. ตำบลห้วยจรเข้ม (ยกเว้นในเขตเทศบาลนครนครปฐม) ๓. ตำบลบางแคม (เฉพาะในเขตเทศบาลนครนครปฐม เฉพาะ หมู่ที่ ๗ หมู่ที่ ๘ และหมู่ที่ ๙) ๔. ตำบลลำพญา (เฉพาะในเขตเทศบาลนครนครปฐม เฉพาะหมู่ที่ ๘ และหมู่ที่ ๙)
				๔	๑. ตำบลทุ่งน้อย ๒. ตำบลสามควายเผือก ๓. ตำบลธรรมศาลา
				๕	๑. ตำบลพระประโทน ๒. ตำบลถนนขาด ๓. ตำบลดอนยายหอม
				๖	๑. ตำบลวังเย็น ๒. ตำบลสระกะเทียม (ยกเว้นหมู่ที่ ๑ และหมู่ที่ ๑๐) ๓. ตำบลสวนป่า ๔. ตำบลหนองดินแดง ๕. ตำบลบางแคม (ยกเว้นในเขตเทศบาลนครนครปฐม ยกเว้น หมู่ที่ ๗ หมู่ที่ ๘ และหมู่ที่ ๙)

CH

ลำดับ ที่	อำเภอ	จำนวนสมาชิกที่ จะพึงมีทั้ง อำเภอ	จำนวนเขต เลือกตั้ง	เขต เลือกตั้ง	ท้องที่ที่ประกอบเป็นเขตเลือกตั้ง
				๗	๑. ตำบลโพรงมะเดื่อ ๒. ตำบลลำพญา (ยกเว้นในเขตเทศบาลนครนครปฐม ยกเว้นหมู่ที่ ๘ และหมู่ที่ ๙) ๓. ตำบลบ้านยาง (เฉพาะหมู่ที่ ๑ หมู่ที่ ๒ หมู่ที่ ๓ หมู่ที่ ๔ หมู่ที่ ๕ หมู่ที่ ๖ และหมู่ที่ ๑๐) ๒. ตำบลสระกะเทียม (เฉพาะหมู่ที่ ๑ และหมู่ที่ ๑๐)
				๘	๑. ตำบลทัพหลวง ๒. ตำบลวังตะกู ๓. ตำบลหนองงูเห่าล้อม ๔. ตำบลบ้านยาง (ยกเว้นหมู่ที่ ๑ หมู่ที่ ๒ หมู่ที่ ๓ หมู่ที่ ๔ หมู่ที่ ๕ หมู่ที่ ๖ และหมู่ที่ ๑๐)
				๙	๑. ตำบลบ่อพลับ ๒. ตำบลตาก้อง ๓. ตำบลมาบแค
๒	สามพราน	๗	๗	๑	๑. ตำบลสามพราน ๒. ตำบลท่าตลาด (เฉพาะในเขตเทศบาลเมืองสามพราน) ๓. ตำบลคลองใหม่ ๔. ตำบลยายชา (เฉพาะในเขตเทศบาลเมืองสามพราน)
				๒	๑. ตำบลคลองจินดา ๒. ตำบลตลาดจินดา ๓. ตำบลบางช้าง ๔. ตำบลบ้านใหม่ (เฉพาะนอกเขตเทศบาลตำบลอ้อมใหญ่)


ลำดับ ที่	อำเภอ	จำนวนสมาชิกที่ จะพึงมีทั้ง อำเภอ	จำนวนเขต เลือกตั้ง	เขต เลือกตั้ง	ท้องที่ที่ประกอบเป็นเขตเลือกตั้ง
				๓	๑. ตำบลบ้านใหม่ (เฉพาะในเขตเทศบาลตำบลอ้อมใหญ่) ๒. ตำบลอ้อมใหญ่ ๓. ตำบลท่าข้าม (เฉพาะหมู่ที่ ๑ หมู่ที่ ๒ หมู่ที่ ๕ และหมู่ที่ ๖)
				๔	๑. ตำบลท่าข้าม (ยกเว้นหมู่ที่ ๑ หมู่ที่ ๒ หมู่ที่ ๕ และหมู่ที่ ๖) ๒. ตำบลยายชา (ยกเว้นในเขตเทศบาลเมืองสามพราน) ๓. ตำบลท่าตลาด (ยกเว้นในเขตเทศบาลเมืองสามพราน) ๔. ตำบลไร่ชิง (เฉพาะหมู่ที่ ๑ หมู่ที่ ๓ หมู่ที่ ๔ หมู่ที่ ๖ หมู่ที่ ๗ และหมู่ที่ ๘) ๕. ตำบลหอมเกร็ด (เฉพาะหมู่ที่ ๑ หมู่ ๓ และหมู่ที่ ๖)
				๕	ตำบลไร่ชิง (ยกเว้นหมู่ที่ ๑ หมู่ที่ ๓ หมู่ที่ ๔ หมู่ที่ ๖ หมู่ที่ ๗ และหมู่ที่ ๘)
				๖	๑. ตำบลหอมเกร็ด (ยกเว้นหมู่ที่ ๑ หมู่ ๓ และหมู่ที่ ๖) ๒. ตำบลทรงคนอง ๓. ตำบลบางเตย ๔. ตำบลบางกระทึก (ยกเว้นหมู่ที่ ๑)
				๗	๑. ตำบลบางกระทึก (เฉพาะหมู่ที่ ๑) ๒. ตำบลกระทุ่มล้ม
๓	กำแพงแสน	๔	๔	๑	๑. ตำบลกำแพงแสน ๒. ตำบลวังน้ำเขียว ๓. ตำบลดอนข่อย ๔. ทุ่งกระพังโหม

ลำดับ ที่	อำเภอ	จำนวนสมาชิกที่ จะพึงมีทั้ง อำเภอ	จำนวนเขต เลือกตั้ง	เขต เลือกตั้ง	ท้องที่ที่ประกอบเป็นเขตเลือกตั้ง
				๒	๑. ตำบลห้วยขวาง ๒. ตำบลทุ่งขวาง ๓. ตำบลห้วยหมอนทอง ๔. ทุ่งลูกนก (เฉพาะหมู่ที่ ๒ หมู่ที่ ๙ หมู่ที่ ๑๒ หมู่ที่ ๑๔ หมู่ที่ ๑๕ หมู่ที่ ๑๖ และหมู่ที่ ๒๓)
				๓	๑. ตำบลสระสี่มุม (เฉพาะหมู่ที่ ๑ ถึงหมู่ที่ ๙ หมู่ที่ ๑๓ ถึง หมู่ที่ ๑๘ หมู่ที่ ๒๐ หมู่ที่ ๒๒ และหมู่ที่ ๒๔) ๒. ตำบลสระพัฒนา ๓. ตำบลห้วยม่วง ๔. ตำบลกระต๊อบ
				๔	๑. ทุ่งลูกนก (ยกเว้นหมู่ที่ ๒ หมู่ที่ ๙ หมู่ที่ ๑๒ หมู่ที่ ๑๔ หมู่ที่ ๑๕ หมู่ที่ ๑๖ และหมู่ที่ ๒๓) ๒. ตำบลหนองกระทุ่ม ๓. ตำบลรางพิบูล ๔. ตำบลทุ่งบัว ๕. ตำบลสระสี่มุม (ยกเว้นหมู่ที่ ๑ ถึงหมู่ที่ ๙ หมู่ที่ ๑๓ ถึง หมู่ที่ ๑๘ หมู่ที่ ๒๐ หมู่ที่ ๒๒ และหมู่ที่ ๒๔)
๔	นครชัยศรี	๔	๔	๑	๑. ตำบลโคกพระเจดีย์ ๒. ตำบลท่าตำหนัก ๓. ตำบลบางแก้ว ๔. ตำบลท่ากระชับ ๕. ตำบลบางกระบือ
				๒	๑. ตำบลนครชัยศรี ๒. ตำบลวัดสำโรง ๓. ตำบลวัดแค (ยกเว้นหมู่ที่ ๔) ๔. ตำบลสัมปทวน ๕. ตำบลขุนแก้ว ๖. ตำบลจี้วราย ๗. ตำบลไทยवास

ลำดับ ที่	อำเภอ	จำนวนสมาชิกที่ จะพึงมีทั้ง อำเภอ	จำนวนเขต เลือกตั้ง	เขต เลือกตั้ง	ท้องที่ที่ประกอบเป็นเขตเลือกตั้ง
					๘. ตำบลดอนแฝก
				๓	๑. ตำบลพะเนียด ๒. ตำบลบางระกำ ๓. ตำบลศิระชะทอง ๔. ตำบลแหลมบัว ๕. ตำบลท่าพระยา ๖. ตำบลวัดแค (เฉพาะหมู่ที่ ๔)
				๔	๑. ตำบลศรีมหาโพธิ์ ๒. ตำบลห้วยพลู ๓. ตำบลวัดละมุด ๔. ตำบลบางพระ ๕. ตำบลบางแก้วฟ้า ๖. ตำบลลานตากฟ้า
๕	บางเลน	๓	๓	๑	๑. ตำบลบางหลวง ๒. ตำบลหินมูล ๓. ตำบลไทรงาม ๔. ตำบลบัวปากท่า ๕. ตำบลนิลเพชร
				๒	๑. ตำบลบางเลน ๒. ตำบลบางไทรป่า ๓. ตำบลคลองนกกระทุง ๔. ตำบลบางภาษี
				๓	๑. ตำบลดอนตูม ๒. ตำบลบางปลา ๓. ตำบลไม้หูช้าง ๔. ตำบลลำพญา ๕. ตำบลนราภิรมย์ ๖. ตำบลบางระกำ
๖	ดอนตูม	๒	๒	๑	๑. ตำบลสามง่าม ๒. ตำบลลำลูกบัว ๓. ตำบลดอนพุทรา ๔. ตำบลบ้านหลวง
				๒	๑. ตำบลลำเหย ๒. ตำบลห้วยพระ

ลำดับ ที่	อำเภอ	จำนวนสมาชิกที่ จะพึงมีทั้ง อำเภอ	จำนวนเขต เลือกตั้ง	เขต เลือกตั้ง	ท้องที่ที่ประกอบเป็นเขตเลือกตั้ง
					๓. ตำบลห้วยด้วน ๔. ตำบลอนรวก
๗	พุทธรักษา	๑	๑	๑	ทุกตำบลในเขตอำเภอ

ประกาศ ณ วันที่ ๑๖ สิงหาคม ๒๕๖๗



(นายสมยศ บุญทาน)

ผู้อำนวยการการเลือกตั้งประจำจังหวัดนครปฐม

หมายเหตุ : ปิดประกาศเพื่อให้ประชาชนแสดงความคิดเห็นและข้อเสนอแนะ เฉพาะกรณีที่มีการเปลี่ยนแปลงเขตเลือกตั้งสมาชิกสภาองค์การบริหารส่วนจังหวัดนครปฐม ของอำเภอเมืองนครปฐม อำเภอสามพราน และอำเภอกำแพงแสน

การแบ่งเขตเลือกตั้งสมาชิกสภาองค์การบริหารส่วนจังหวัดนครปฐม

รูปแบบที่ ๓

ลำดับ ที่	อำเภอ	จำนวนสมาชิกที่ จะพึงมีทั้ง อำเภอ	จำนวนเขต เลือกตั้ง	เขต เลือกตั้ง	ท้องที่ที่ประกอบเป็นเขตเลือกตั้ง
๑	เมือง นครปฐม	๙	๙	๑	๑. ตำบลพระปฐมเจดีย์ ๒. ตำบลห้วยจรเข้ม (เฉพาะในเขตเทศบาลนครนครปฐม)
				๒	๑. ตำบลนครปฐม ๒. ตำบลตาก้อง ๓. ตำบลวังตะกู (เฉพาะหมู่ที่ ๔)
				๓	๑. ตำบลสนามจันทร์ ๒. ตำบลวังเย็น ๓. ตำบลบางแพม (เฉพาะในเขตเทศบาลนครนครปฐม เฉพาะหมู่ที่ ๑ ถึงหมู่ที่ ๓ และหมู่ที่ ๖ ถึง หมู่ที่ ๑๐) ๔. ตำบลลำพญา (เฉพาะหมู่ที่ ๒ และหมู่ที่ ๙)
				๔	๑. ตำบลสามควายเผือก (เฉพาะหมู่ที่ ๑ หมู่ที่ ๒ หมู่ที่ ๓ หมู่ที่ ๔ หมู่ที่ ๕ หมู่ที่ ๗ และหมู่ที่ ๘) ๒. ตำบลพระประโทน (เฉพาะในเขตเทศบาลนครนครปฐม) ๓. ตำบลธรรมศาลา
				๕	๑. ตำบลห้วยจรเข้ม (ยกเว้นในเขตเทศบาลนครนครปฐม) ๒. ตำบลถนนขาด ๓. ตำบลดอนยายหอม ๔. ตำบลพระประโทน (ยกเว้นในเขตเทศบาลนครนครปฐม) ๕. ตำบลบางแพม (ยกเว้นในเขตเทศบาลนครนครปฐม ยกเว้นหมู่ที่ ๑ ถึงหมู่ที่ ๓ และหมู่ที่ ๖ ถึง หมู่ที่ ๑๐)


ลำดับ ที่	อำเภอ	จำนวนสมาชิกที่ จะพึงมีทั้ง อำเภอ	จำนวนเขต เลือกตั้ง	เขต เลือกตั้ง	ท้องที่ที่ประกอบเป็นเขตเลือกตั้ง
				๖	๑. ตำบลลำพญา (ยกเว้นหมู่ ๒ และหมู่ ๙) ๒. ตำบลสระกะเทียม ๓. ตำบลสวนป่า ๔. ตำบลหนองดินแดง
				๗	๑. ตำบลวังตะกั่ว (ยกเว้นหมู่ที่ ๔) ๒. ตำบลโพรงมะเดื่อ ๓. ตำบลหนองปากโลง
				๘	๑. ตำบลบ้านยาง ๒. ตำบลหนองงูเห่า ๓. ตำบลทัพหลวง
				๙	๑. ตำบลบ่อพลับ ๒. ตำบลมาบแค ๓. ตำบลทุ่งน้อย ๔. ตำบลสามควายเผือก (ยกเว้นหมู่ที่ ๑ หมู่ที่ ๒ หมู่ที่ ๓ หมู่ที่ ๔ หมู่ที่ ๕ หมู่ที่ ๗ และหมู่ที่ ๘)
๒	สามพราน	๗	๗	๑	๑. ตำบลสามพราน ๒. ตำบลท่าข้าม ๓. ตำบลบางช้าง (เฉพาะหมู่ที่ ๑ ถึงหมู่ที่ ๙ และหมู่ที่ ๑๑)
				๒	๑. ตำบลคลองใหม่ ๒. ตำบลคลองจินดา ๓. ตำบลตลาดจินดา
				๓	๑. ตำบลอ้อมใหญ่ ๒. ตำบลบ้านใหม่ ๓. ตำบลบางช้าง (ยกเว้นหมู่ที่ ๑ ถึงหมู่ที่ ๙ และหมู่ที่ ๑๑)

ลำดับ ที่	อำเภอ	จำนวนสมาชิกที่ จะพึงมีทั้ง อำเภอ	จำนวนเขต เลือกตั้ง	เขต เลือกตั้ง	ท้องที่ที่ประกอบเป็นเขตเลือกตั้ง
				๔	๑. ตำบลท่าตลาด ๒. ตำบลยายชา ๓. ตำบลหอมเกร็ด (เฉพาะหมู่ที่ ๓ หมู่ที่ ๔ และหมู่ที่ ๖)
				๕	ตำบลไร่ชิง (ยกเว้นหมู่ที่ ๑๒)
				๖	๑. ตำบลบางกระทีก ๒. ตำบลทรงคนอง ๓. ตำบลบางเตย ๔. ตำบลหอมเกร็ด (ยกเว้นหมู่ที่ ๓ หมู่ที่ ๔ และหมู่ที่ ๖)
				๗	๑. ตำบลกระทุ่มล้ม ๒. ตำบลไร่ชิง (เฉพาะหมู่ที่ ๑๒)
๓	กำแพงแสน	๔	๔	๑	๑. ตำบลกำแพงแสน ๒. ตำบลรางพิบูล ๓. ตำบลห้วยหมอนทอง ๔. ตำบลทุ่งขวาง
				๒	๑. ตำบลห้วยม่วง ๒. ตำบลสระพัฒนา ๓. ตำบลทุ่งบัว (เฉพาะหมู่ที่ ๑ หมู่ที่ ๒ หมู่ที่ ๕ หมู่ที่ ๖ และหมู่ที่ ๘) ๔. ตำบลสระสีมูม ๕. ตำบลดอนข่อย (เฉพาะหมู่ที่ ๕ หมู่ที่ ๖ และหมู่ที่ ๙ ถึง หมู่ที่ ๑๔)
				๓	๑. ตำบลทุ่งลูกนก ๒. ตำบลหนองกระทุ่ม ๓. ตำบลทุ่งบัว (ยกเว้นหมู่ที่ ๑ หมู่ที่ ๒ หมู่ที่ ๕ หมู่ที่ ๖ และหมู่ที่ ๘) ๔. ตำบลกระต๊อบ

ลำดับ ที่	อำเภอ	จำนวนสมาชิกที่ จะพึงมีทั้ง อำเภอ	จำนวนเขต เลือกตั้ง	เขต เลือกตั้ง	ท้องที่ที่ประกอบเป็นเขตเลือกตั้ง
				๔	๑. ตำบลห้วยขวาง ๒. ตำบลวังน้ำเขียว ๓. ตำบลทุ่งกระพังโหม ๔. ตำบลดอนข่อย (ยกเว้นหมู่ที่ ๕ หมู่ที่ ๖ และหมู่ที่ ๙ ถึง หมู่ที่ ๑๔)
๔	นครชัยศรี	๔	๔	๑	๑. ตำบลโคกพระเจดีย์ ๒. ตำบลท่าตำหนัก ๓. ตำบลบางแก้ว ๔. ตำบลท่ากระชับ ๕. ตำบลบางกระบือ
				๒	๑. ตำบลนครชัยศรี ๒. ตำบลวัดสำโรง ๓. ตำบลวัดแค (ยกเว้นหมู่ที่ ๔) ๔. ตำบลสัมปทวน ๕. ตำบลขุนแก้ว ๖. ตำบลจี้วราย ๗. ตำบลไทยวาสา ๘. ตำบลดอนแฝก
				๓	๑. ตำบลพะเนียด ๒. ตำบลบางระกำ ๓. ตำบลศรีระทอง ๔. ตำบลแหลมบัว ๕. ตำบลท่าพระยา ๖. ตำบลวัดแค (เฉพาะหมู่ที่ ๔)
				๔	๑. ตำบลศรีมหาโพธิ์ ๒. ตำบลห้วยพลู ๓. ตำบลวัดละมุด ๔. ตำบลบางพระ ๕. ตำบลบางแก้วฟ้า ๖. ตำบลลานตากฟ้า
๕	บางเลน	๓	๓	๑	๑. ตำบลบางหลวง ๒. ตำบลหินมูล

ลำดับ ที่	อำเภอ	จำนวนสมาชิกที่ จะพึงมีทั้ง อำเภอ	จำนวนเขต เลือกตั้ง	เขต เลือกตั้ง	ท้องที่ที่ประกอบเป็นเขตเลือกตั้ง
					๓. ตำบลไทรงาม ๔. ตำบลบัวปากท่า ๕. ตำบลนิลเพชร
				๒	๑. ตำบลบางเลน ๒. ตำบลบางไทรป่า ๓. ตำบลคลองนกกระทุง ๔. ตำบลบางภาษี
				๓	๑. ตำบลดอนตูม ๒. ตำบลบางปลา ๓. ตำบลไผ่หูช้าง ๔. ตำบลลำพญา ๕. ตำบลนราภิรมย์ ๖. ตำบลบางระกำ
๖	ดอนตูม	๒	๒	๑	๑. ตำบลสามง่าม ๒. ตำบลลำลูกบัว ๓. ตำบลดอนพุทรา ๔. ตำบลบ้านหลวง
				๒	๑. ตำบลลำเหย ๒. ตำบลห้วยพระ ๓. ตำบลห้วยด้วน ๔. ตำบลดอนรวก
๗	พุทธมณฑล	๑	๑	๑	ทุกตำบลในเขตอำเภอ

ประกาศ ณ วันที่ ๑๖ สิงหาคม ๒๕๖๗

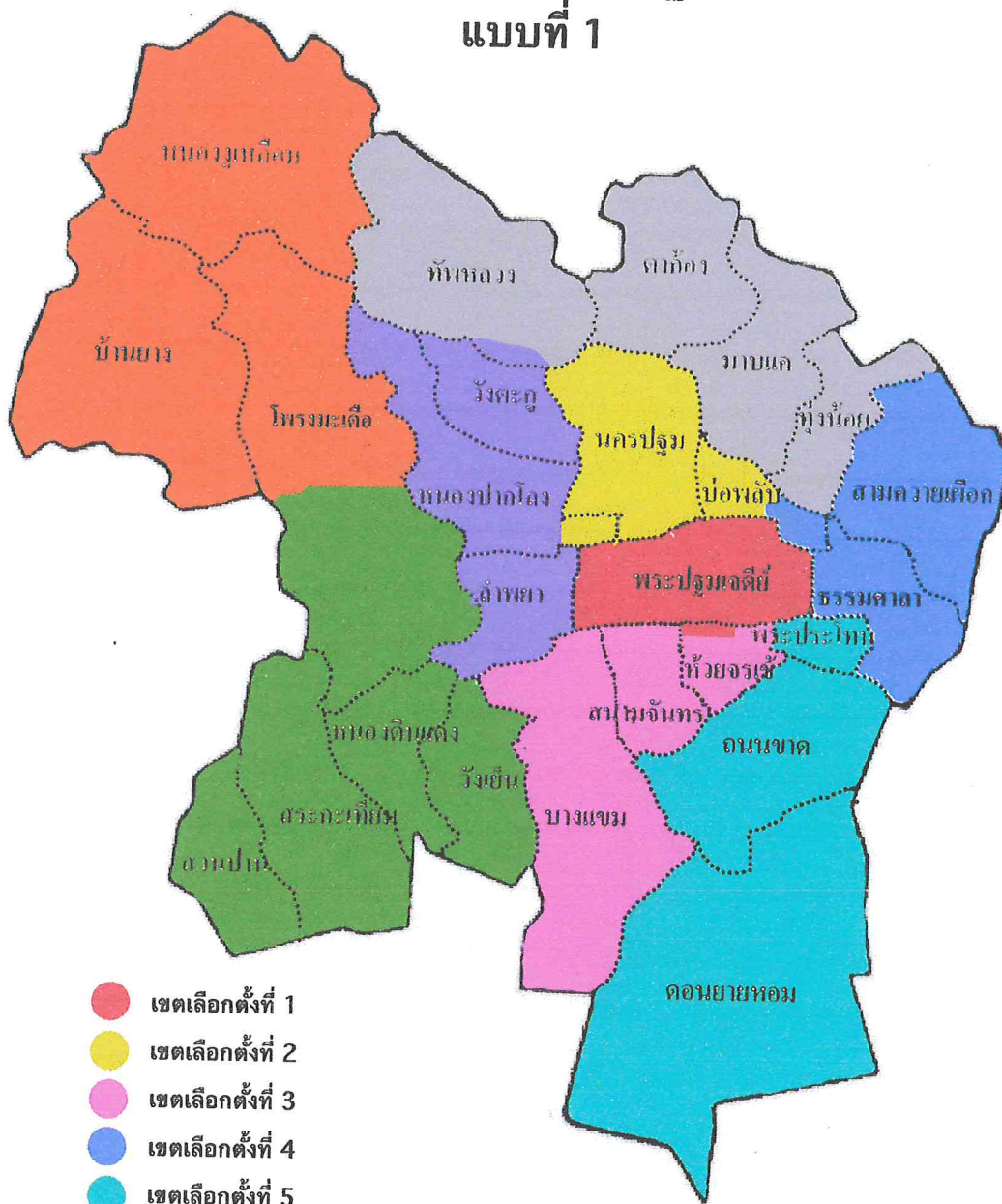


(นายสมยศ บุญทาน)

ผู้อำนวยการการเลือกตั้งประจำจังหวัดนครปฐม

หมายเหตุ : ปิดประกาศเพื่อให้ประชาชนแสดงความคิดเห็นและข้อเสนอแนะ เฉพาะกรณีที่มีการเปลี่ยนแปลงเขตเลือกตั้งสมาชิกสภาองค์การบริหารส่วนจังหวัดนครปฐม ของอำเภอเมืองนครปฐม อำเภอสามพราน และอำเภอกำแพงแสน

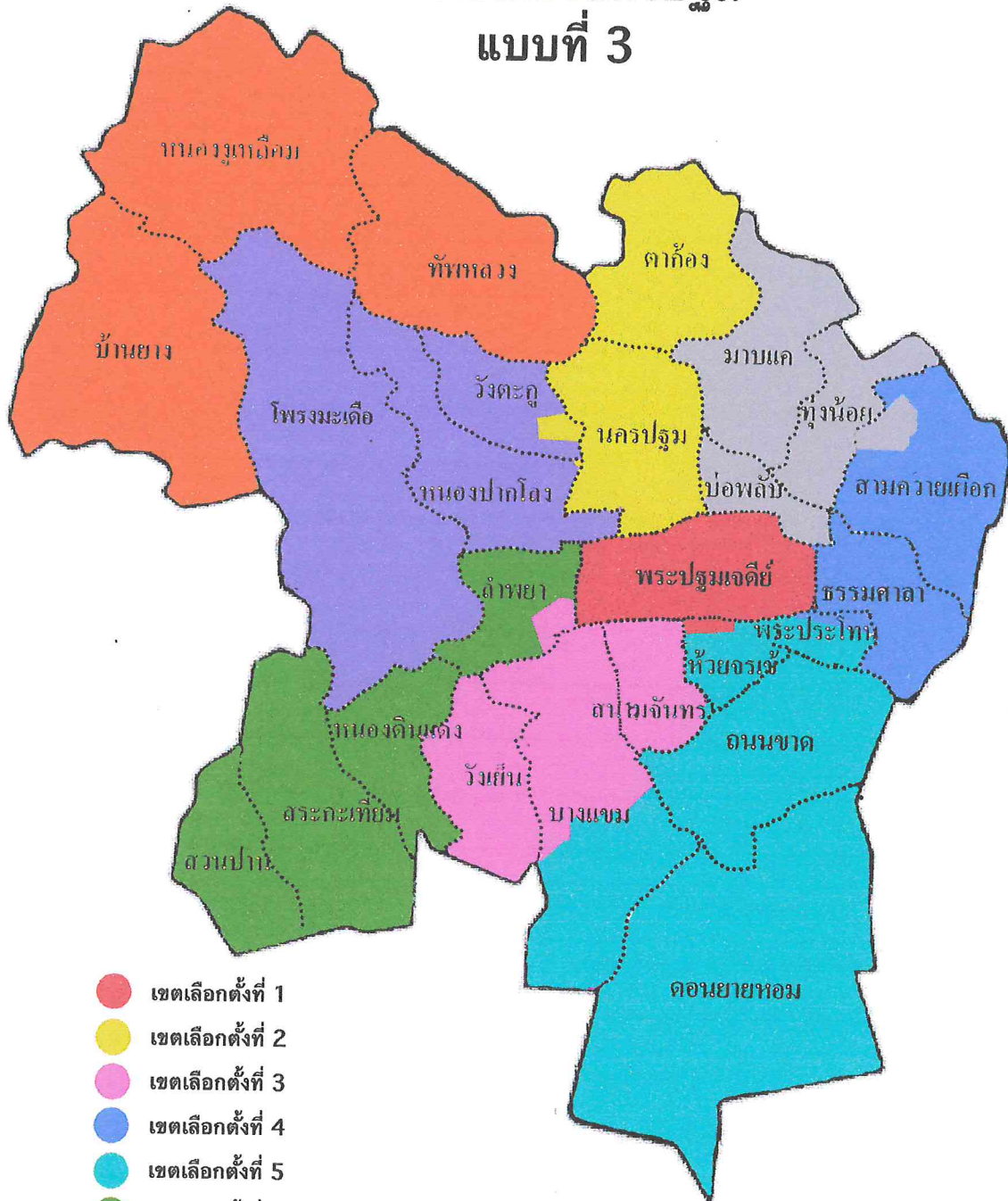
อำเภอเมืองนครปฐม แบบที่ 1



- เขตเลือกตั้งที่ 1
- เขตเลือกตั้งที่ 2
- เขตเลือกตั้งที่ 3
- เขตเลือกตั้งที่ 4
- เขตเลือกตั้งที่ 5
- เขตเลือกตั้งที่ 6
- เขตเลือกตั้งที่ 7
- เขตเลือกตั้งที่ 8
- เขตเลือกตั้งที่ 9

Handwritten signature or mark in blue ink.

อำเภอเมืองนครปฐม แบบที่ 3

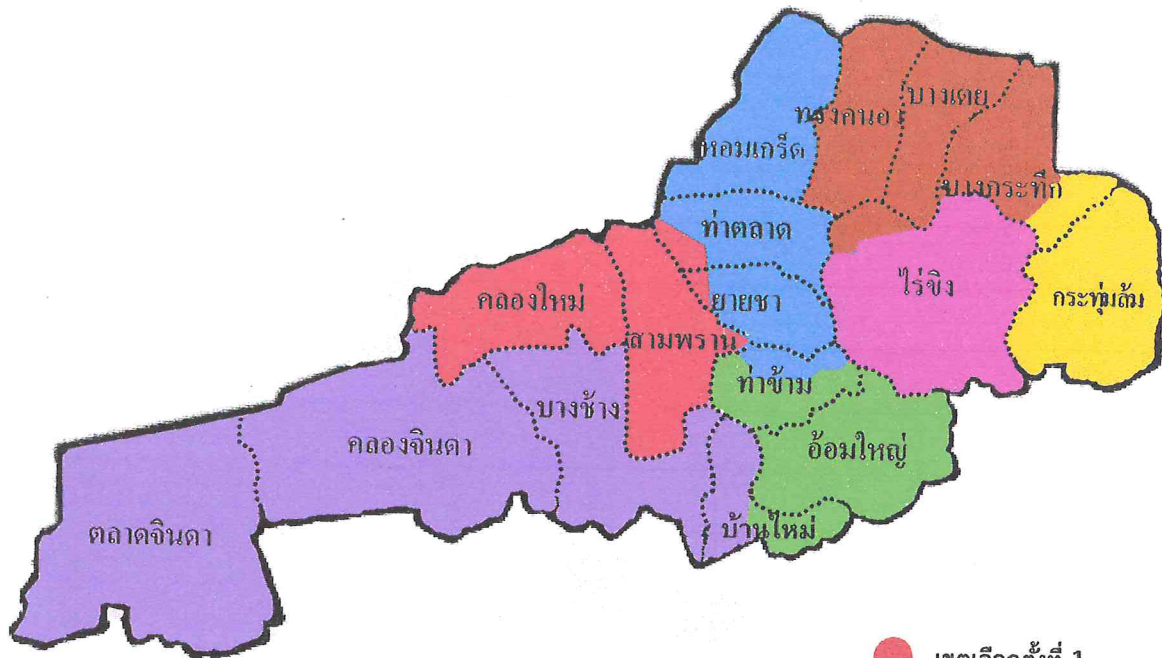


- เขตเลือกตั้งที่ 1
- เขตเลือกตั้งที่ 2
- เขตเลือกตั้งที่ 3
- เขตเลือกตั้งที่ 4
- เขตเลือกตั้งที่ 5
- เขตเลือกตั้งที่ 6
- เขตเลือกตั้งที่ 7
- เขตเลือกตั้งที่ 8
- เขตเลือกตั้งที่ 9

CA

อำเภอสามพราน

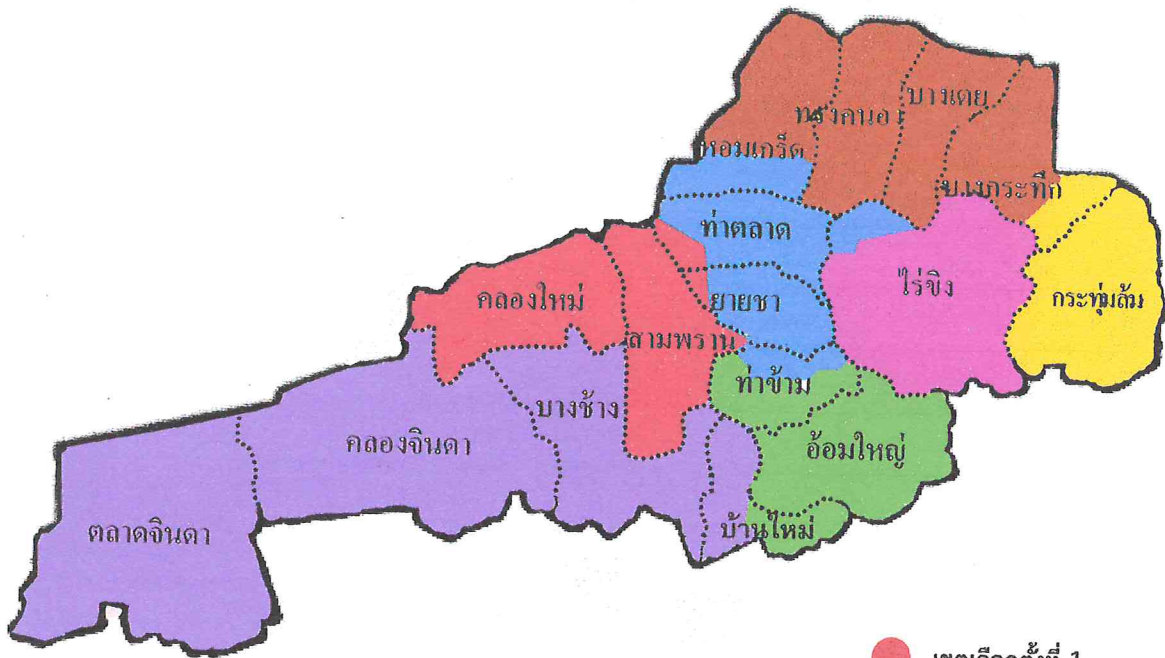
แบบที่ 1



- เขตเลือกตั้งที่ 1
- เขตเลือกตั้งที่ 2
- เขตเลือกตั้งที่ 3
- เขตเลือกตั้งที่ 4
- เขตเลือกตั้งที่ 5
- เขตเลือกตั้งที่ 6
- เขตเลือกตั้งที่ 7

อำเภอสามพราน

แบบที่ 2

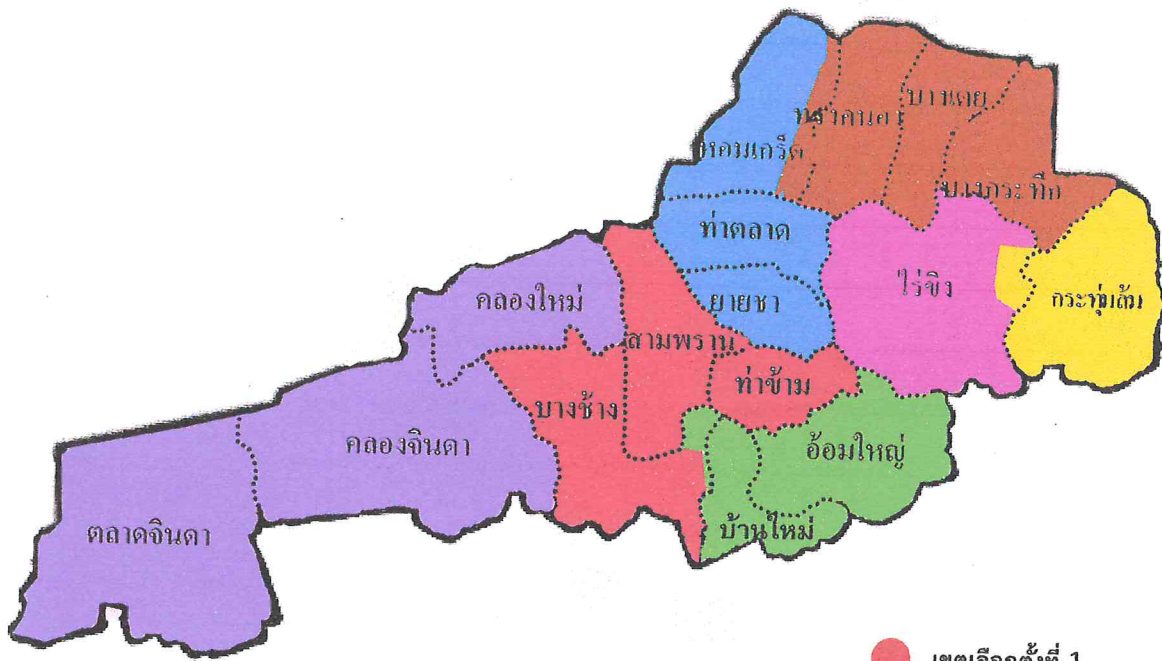


- เขตเลือกตั้งที่ 1
- เขตเลือกตั้งที่ 2
- เขตเลือกตั้งที่ 3
- เขตเลือกตั้งที่ 4
- เขตเลือกตั้งที่ 5
- เขตเลือกตั้งที่ 6
- เขตเลือกตั้งที่ 7

Handwritten signature or initials in blue ink.

อำเภอสามพราน

แบบที่ 3

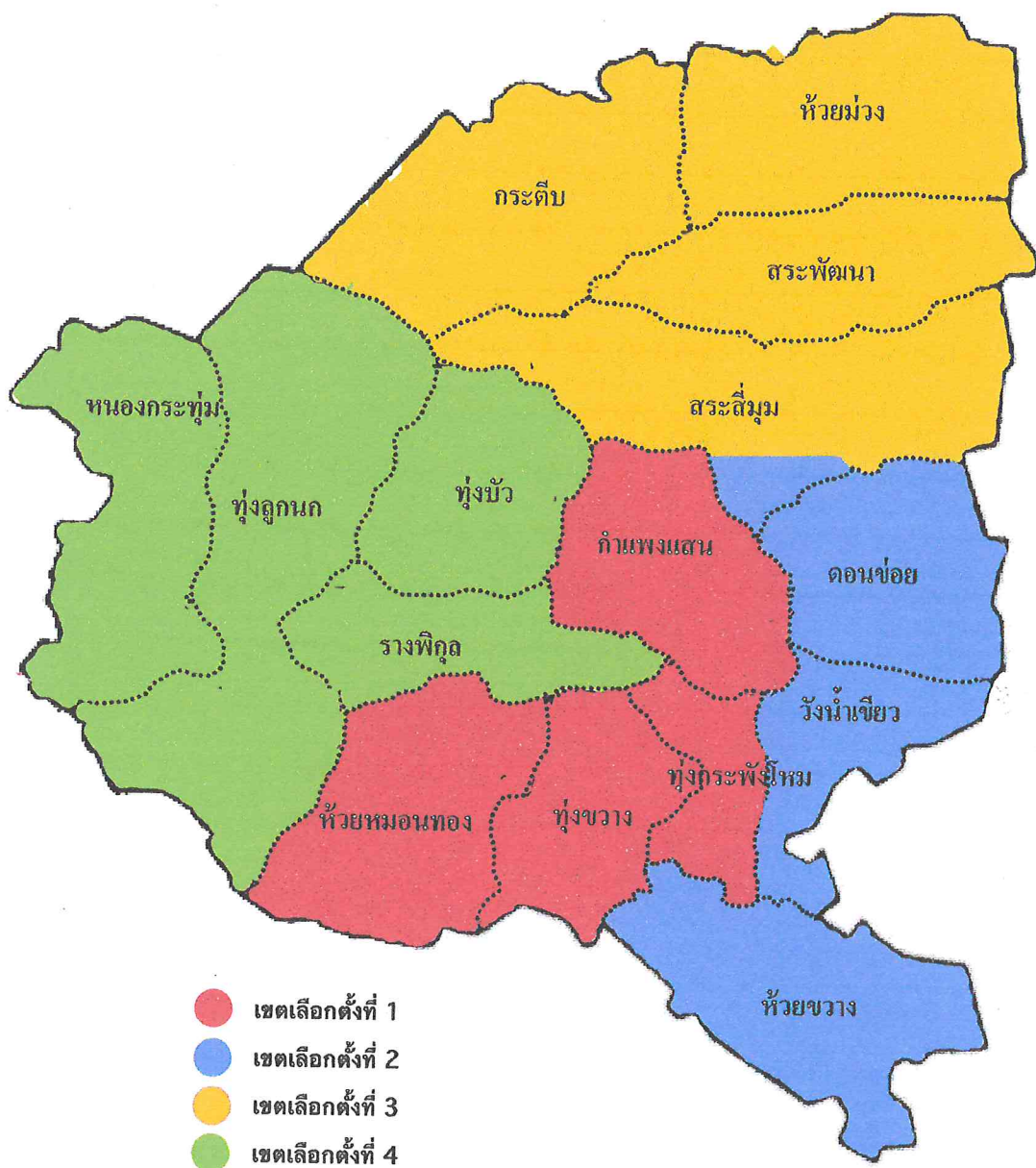


- เขตเลือกตั้งที่ 1
- เขตเลือกตั้งที่ 2
- เขตเลือกตั้งที่ 3
- เขตเลือกตั้งที่ 4
- เขตเลือกตั้งที่ 5
- เขตเลือกตั้งที่ 6
- เขตเลือกตั้งที่ 7

Handwritten signature or initials in blue ink.

อำเภอกำแพงแสน

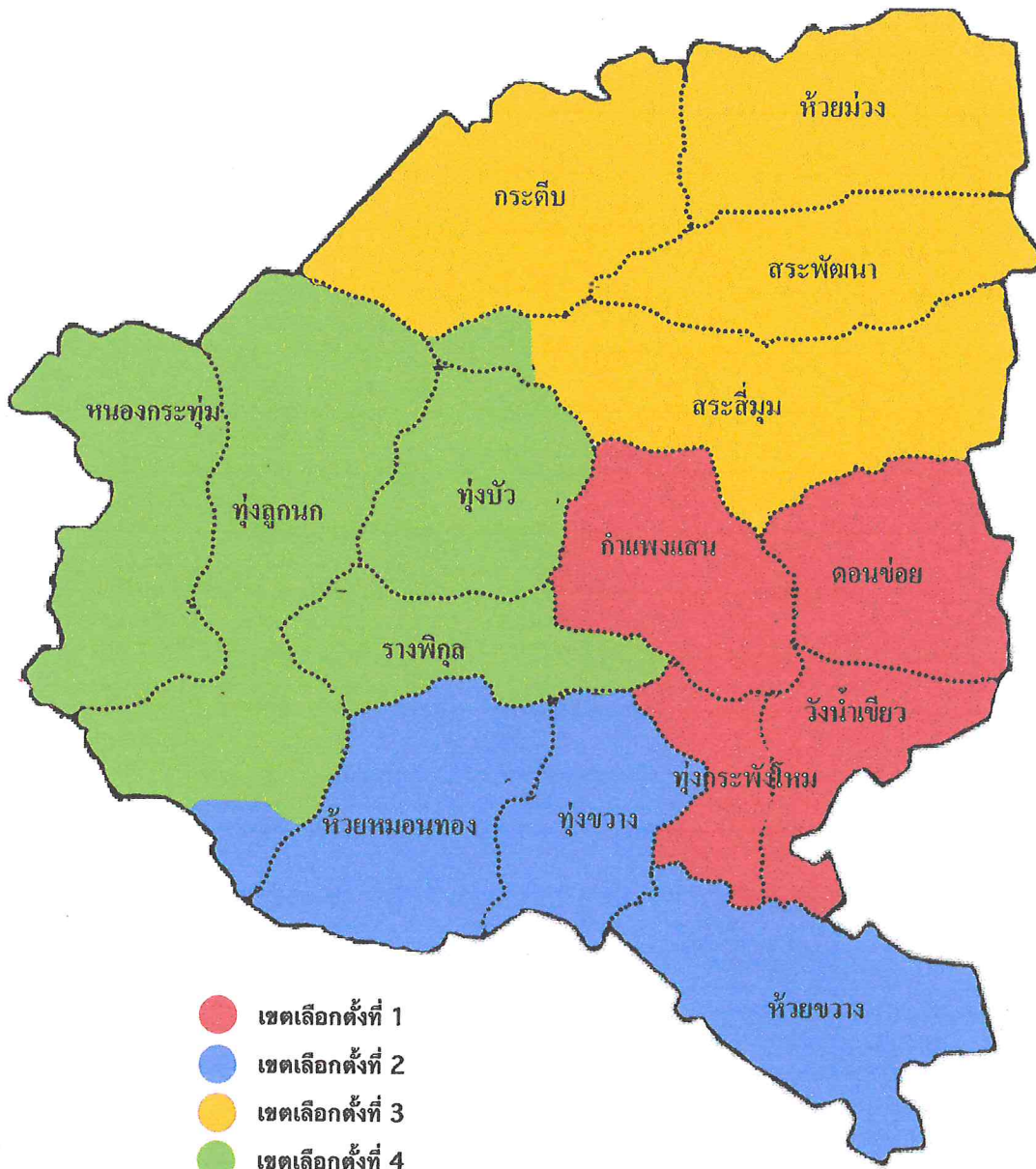
แบบที่ 1



Handwritten signature or mark in blue ink.

อำเภอกำแพงแสน

แบบที่ 2

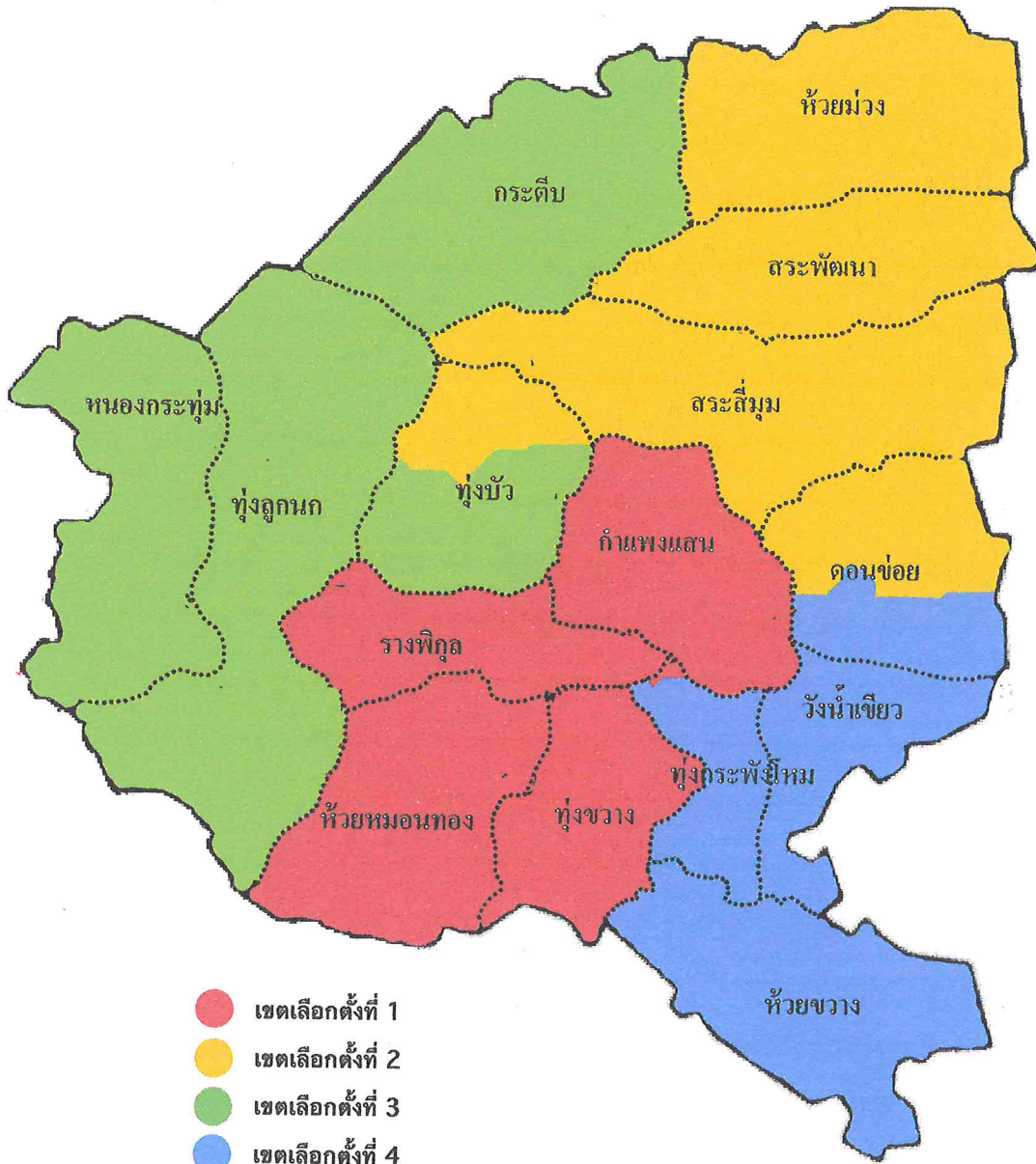


- เขตเลือกตั้งที่ 1
- เขตเลือกตั้งที่ 2
- เขตเลือกตั้งที่ 3
- เขตเลือกตั้งที่ 4

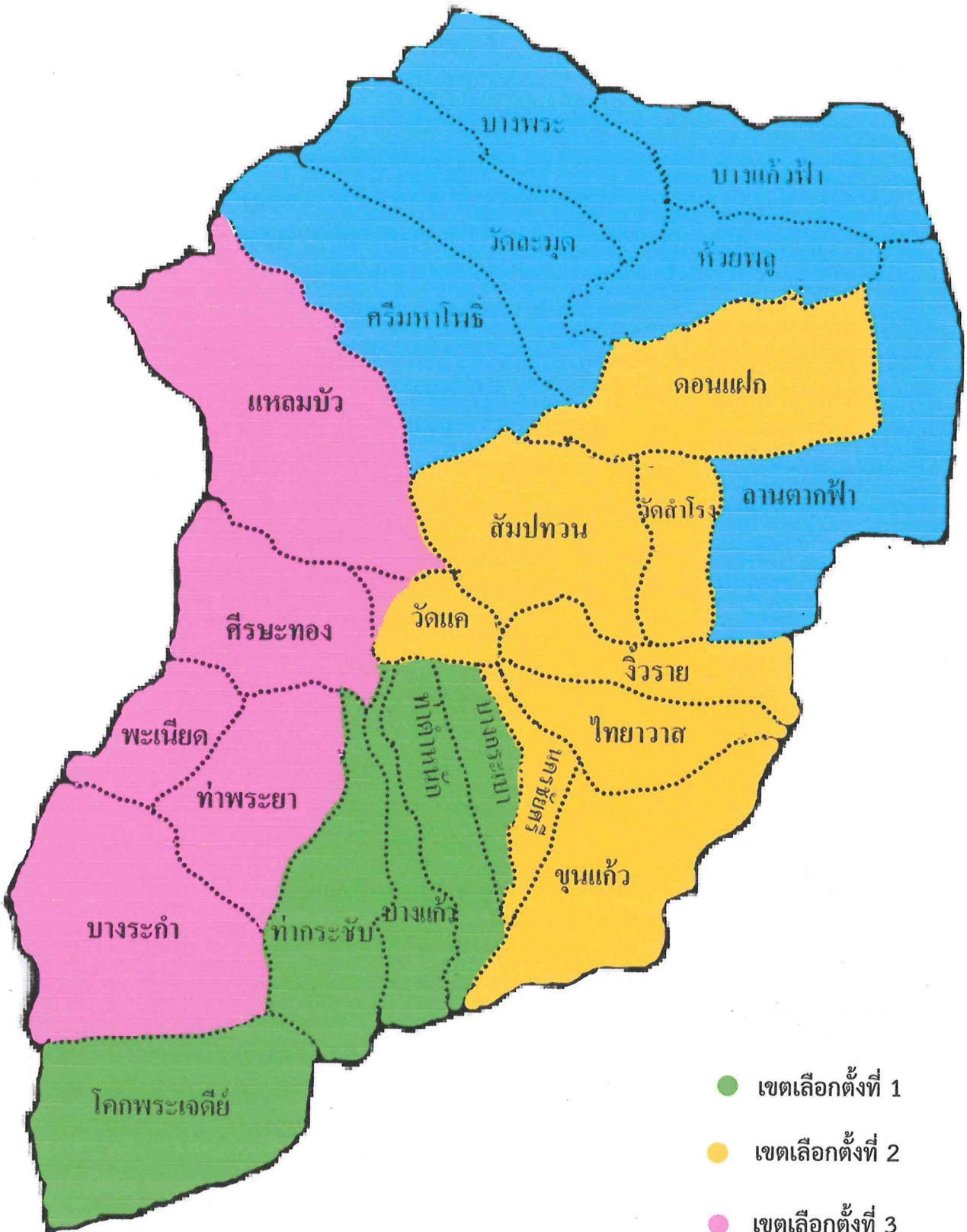
DR

อำเภอกำแพงแสน

แบบที่ 3



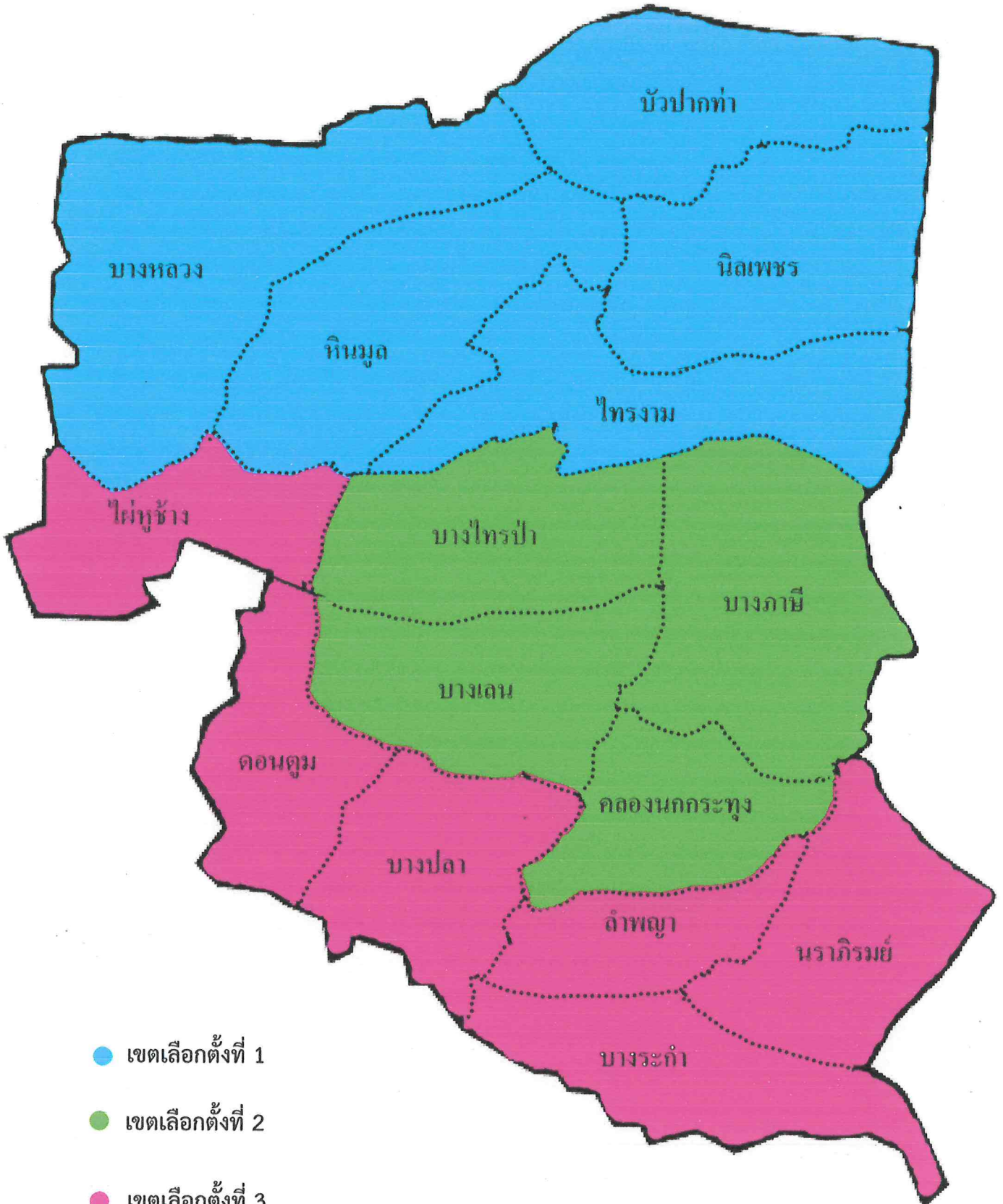
อำเภอนครชัยศรี



- เขตเลือกตั้งที่ 1
- เขตเลือกตั้งที่ 2
- เขตเลือกตั้งที่ 3
- เขตเลือกตั้งที่ 4

Handwritten signature or mark.

อำเภอบางเลน



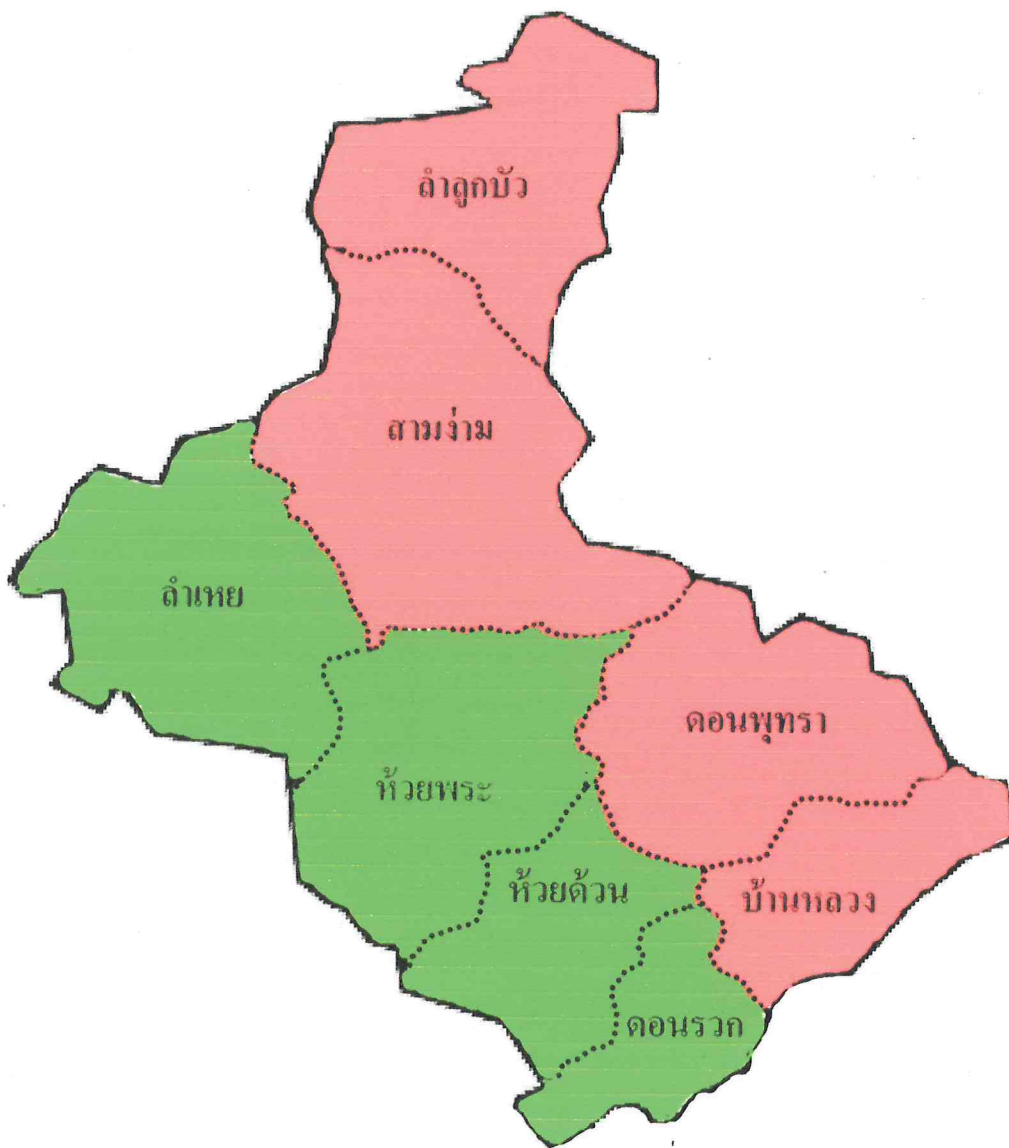
● เขตเลือกตั้งที่ 1

● เขตเลือกตั้งที่ 2

● เขตเลือกตั้งที่ 3

Handwritten signature or initials in blue ink.

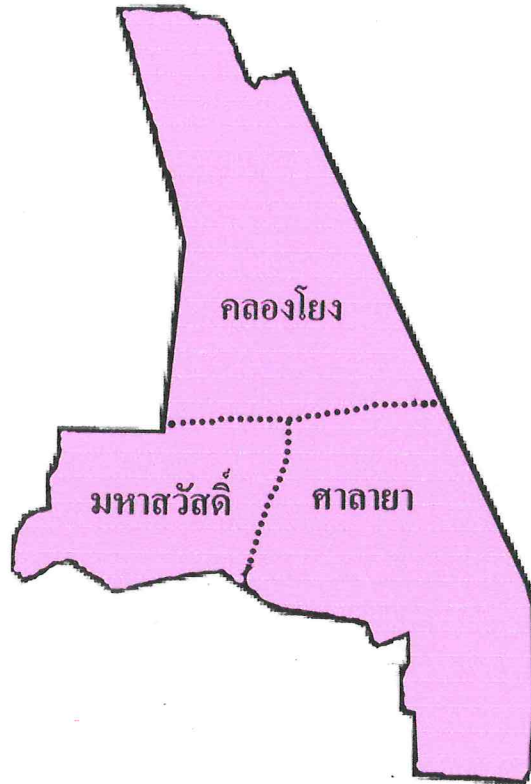
อำเภอดอนตูม



● เขตเลือกตั้งที่ 1

● เขตเลือกตั้งที่ 2

อำเภอพุทธมณฑล



ทุกตำบลในเขตพื้นที่อำเภอเป็น 1 เขตเลือกตั้ง

Handwritten signature or mark in blue ink.



แบบรับฟังความคิดเห็นและข้อเสนอแนะของประชาชนเกี่ยวกับ
รูปแบบการแบ่งเขตเลือกตั้งสมาชิกสภาองค์การบริหารส่วนจังหวัดนครปฐม

ข้าพเจ้า.....นามสกุล.....อายุ.....
อาชีพ.....ที่อยู่.....
เบอร์โทรศัพท์.....

ขอแสดงความคิดเห็นเกี่ยวกับรูปแบบการแบ่งเขตเลือกตั้งสมาชิกสภาองค์การบริหารส่วนจังหวัด
นครปฐม ดังนี้ (ใส่เครื่องหมาย หน้าอำเภอที่มีชื่ออยู่ในเขตอำเภอเพียงอำเภอเดียว)

- อำเภอเมืองนครปฐม รูปแบบที่มีความเหมาะสม คือ รูปแบบ.....(โปรดระบุ)
 อำเภอสสามพราน รูปแบบที่มีความเหมาะสม คือ รูปแบบ.....(โปรดระบุ)
 อำเภอกำแพงแสน รูปแบบที่มีความเหมาะสม คือ รูปแบบ.....(โปรดระบุ)

ความคิดเห็น / เหตุผลที่เลือก

.....
.....
.....
.....
.....
.....

ลงชื่อ.....ผู้แสดงความคิดเห็น
(.....)
...../...../.....

หมายเหตุ : ๑. แสดงความคิดเห็นและข้อเสนอแนะ เฉพาะอำเภอที่มีการเปลี่ยนแปลงเขตเลือกตั้งสมาชิก
สภาองค์การบริหารส่วนจังหวัดนครปฐม ของอำเภอเมืองนครปฐม อำเภอสสามพราน
และอำเภอกำแพงแสน

๒. อำเภอนครชัยศรี อำเภอบางเลน อำเภอดอนตูม และอำเภอพุทธมณฑล ใช้รูปแบบการแบ่งเขตเดิม
เนื่องจากจำนวนราษฎรจากหลักฐานทางทะเบียนราษฎร ณ วันที่ ๓๑ ธันวาคม ๒๕๖๖
เฉพาะที่มีสัญชาติไทย เป็นไปตามข้อ ๑๓ (ค) ของระเบียบคณะกรรมการการเลือกตั้งว่าด้วย
การเลือกตั้งสมาชิกสภาท้องถิ่นหรือผู้บริหารท้องถิ่น พ.ศ. ๒๕๖๒